Aproximación al conocimiento del patrimonio rural ligado al lobo,

en el marco del proyecto LIFE15 GIE/ES/000962

LIFE15 GIE/ES/000962 SOTHERN WOLVES

Con la contribución del instrumento financiero LIFE de la Unión Europea

Asistencia externa:
Zumaya Ambiente Creativo

Equipo de trabajo:

Juan Relaño Moyano *(trabajo de campo y redacción)*
Eva Troya Ortega *(maquetación e investigación bibliográfica)*
Stela Alcántara Guerrero *(diseño base de datos y maquetación)*
Goria Pareja Cano *(coordinación)*

4 Introducción
5 Patrimonio material
6 *Distribución de recursos en el territorio*
8 *Refugios ganaderos*
89 *Habitáculos humanos*
105 *Topónimos*
134 Patrimonio inmaterial.Entrevistas
184 Glosario
189 Relación de los recursos con el planeamiento urbanístico
194 Relación de los recursos con la infraestructura turística existente

Índice

El presente estudio corresponde a la ejecución de la acción A2 del proyecto Life SOUTHERN WOLVES “El lobo en Andalucía: cambiando actitudes” (LIFE15 GIE/ES/000962), con el que se pretende recuperar la memoria de esta especie en el ámbito de Sierra Morena a través del conocimiento y divulgación de elementos culturales que en su momento han tenido relación con el lobo. Un inventario que hay que entenderlo como una primera aproximación a su conocimiento, y centrado únicamente en el ámbito de montes públicos por ser elementos de gestión directa por parte de la Consejería de Medio Ambiente y Ordenación del Territorio, beneficiario coordinador del proyecto Life.

La localización de refugios ganaderos, habitáculos humanos y topónimos con expresa referencia al lobo, se ha completado con el registro de testimonios orales de personas que han tenido la ocasión de vivir con el lobo cuando éste disponía aún de una población saneada en Sierra Morena. En total 22 entrevistas que han tratado de cubrir todo el territorio en el que se desarrolla el proyecto, y que han sido gravadas en video para que puedan estar disponibles en algún repositorio, como la web del proyecto, para que de esta manera puedan compartirse y visualizarse por personas interesadas, pero sobre todo para que permanezcan registradas como testimonios de gran valor cultural. Ésta es tal vez la mejor manera de evitar que el enorme conocimiento que tienen las personas que han vivido en contacto con la naturaleza se pierda para siempre.

En el conjunto de las acciones del proyecto Life, este inventario se plantea como acción preparatoria, es decir, que tiene un carácter previo para que con posterioridad pueda desarrollarse de alguna manera, y esa manera prevista es la señalización de un par de elementos inventariados que serán incluidos en sendas rutas interpretativas, de forma que dejen en el territorio una sencilla infraestructura susceptible de ser utilizada en iniciativas de turismo de naturaleza. Es una de las contribuciones que tiene el proyecto para que el lobo pueda convertirse de alguna manera en un activo o valor para el territorio.

Toda la información generada en la realización de este estudio se ha organizado asimismo en una base de datos por ser un formato que permite almacenar y organizar toda la información analizada, y al mismo tiempo realizar cuantas consultas se deseen para explotar y sacar el mayor partido posible al trabajo realizado.

Patrimonio material

CO-01 Aprisco de la Charquita
CO-02 Aprisco del Cordel de Villanueva
CO-03 Casillas de Loma Larga
CO-04 Casilla pastoril del Vicario
CO-05 Aprisco de los Atillos
CO-06 Salto del Lobo
CO-07 Barranco y casería del Lobo
CO-08 Puntal de la Borriquita del Lobo
CO-09 Corral de la Casa de las Parrillas Viejas
CO-10 Corrales del Rancho de los Margaritos
CO-11 Corrales del Rancho de los Villarines
CO-12 Collado de los Lobos
CO-13 Corrales de la Casa de la Cañada del Névalo
CO-14 Paraje de Valdelobillos
CO-15 Loma y casa de Doña Loba
CO-16 Chozo de la Vegueta
CO-17 Cerro y arroyo de Doña Loba
CO-18 Los Aullaeros
CO-19 Corrales de la Casilla de los Aulladeros
CO-20 Zahúrdas de Campoverde
CO-21 Aprisco de Campoverde Alto
CO-22 Corrales de Casas Caballeras
CO-23 Corrales de Caraveralejo
CO-24 Zahúrdas de las Erillas

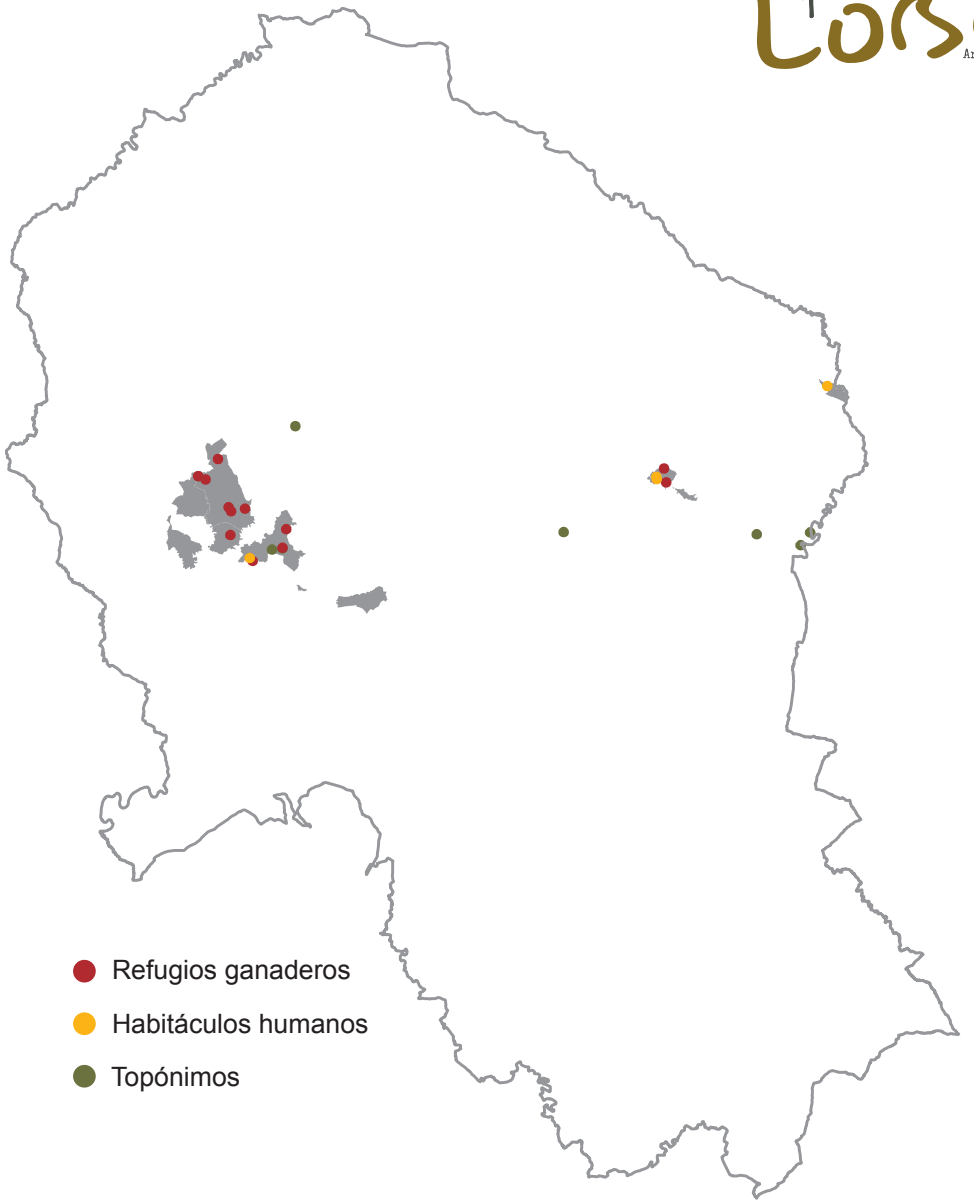

J-01	Cuerda del Lobo
J-02	Toriles de Valdeleches y la Dehesilla
J-03	Aprisco del Río de Valquemado
J-04	Corrales de los Llanitos de las Algarías
J-05	Collado de los Lobos
J-06	Zahúrdas de Ruidera
J-07	Apriscos de la Campana
J-08	Corrales del Balneario
J-09	Camino del Barranco del Lobo
J-10	Aprisco del Pie de Enmedio
J-11	Corrales de Magaña
J-12	Corral del Collado de la Aviación
J-13	Corrales del Cotillo
J-14	Toriles del Puntal
J-15	Collado o cuerda del Lobo
J-16	Rediles de la Casilla de Peones
J-17	Rediles del Hontanar
J-18	Chozo de Valquemado

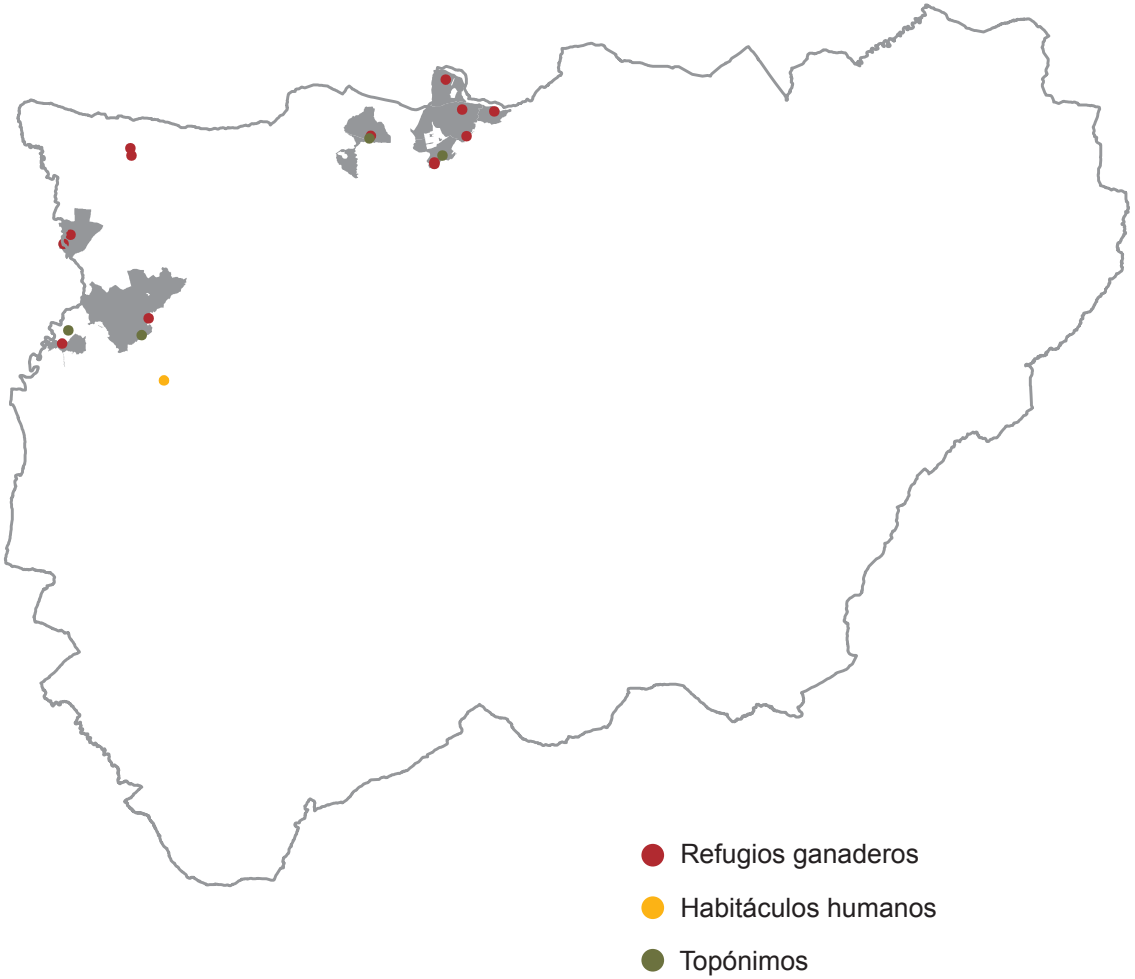

Refugios ganaderos

Los refugios ganaderos ofrecen una amplia tipología, tanto por las dimensiones y ganado refugiado en ellos como por las técnicas constructivas y fábrica.

Dada la sinonimia entre redil, majada, aprisco, corral, toril, cercado… se ha optado por respetar la toponimia de cada lugar para con el elemento a la hora de su clasificación. A grandes rasgos, se conoce **redil** y **aprisco** como el cercado de mampuesto que se localiza aislado en el monte para encerrar el rebaño de noche y guarecerlo. El **corral**, se identifica más bien con una infraestructura anexa al chozo o casilla del pastor y puede derivar en cabreriza, compartimentos con parideras y zahúrdas para ganado porcino. Por último el **toril**, aunque podía hacer las veces de aprisco para ganado menor, normalmente se utilizaba para guardar ganado vacuno o caballar.

En todo el territorio abundan las construcciones en piedra cuyo fin era el cercado provisional del ganado. Se encuentran fundamentalmente en las partes altas de la sierra y en aquellos lugares donde se localizaban pequeñas casillas de pastor o viviendas.

ELEMENTOS REPRESENTATIVOS

En algunas zahúrdas encontramos parideras con falsa bóveda de cañón. Una techumbre realizada con estructura vegetal o vigas y cubierta de matorral e incluso tierra.

Existen paredes que superponen a la parte basal de mampuesto de piedra, una superior de tapial de tierra.

Los toriles alcanzan grandes dimensiones, cumpliendo la doble función de protección del ganado y tentadero-contadero.

PRIORITARIOS

Aprisco de la Charquita
Zahúrdas de Campoverde
Corrales de Magaña
Toriles del Puntal

TÉCNICAS CONSTRUCTIVAS

Las técnicas utilizadas para levantar las paredes son muy variadas pero todas ellas utilizan elementos del lugar, ya sea piedra o tierra.

Las paredes de piedra seca consisten en un mampuesto en su mayoría colocado sin ningún tipo de cemento, encajando como un puzle las diferentes piezas pétreas. Otras peces, las paredes alcanzan cierto grosor y van “cementadas con tierra o argamasa”. El tercer tipo constructivo constatado es el “tapial”, paredes de tierra y ripios con mechinales que delatan la técnica de prensado por tablones.



CÓDIGO DEL BIEN: CO-01
FICHA Nº: 1
CARACTERIZACIÓN/TIPOLOGÍA: Refugio ganadero
AFECCIONES: ZEC-Suroeste de la Sierra de Cardeña y Montoro-ES6130005

DENOMINACIÓN
Aprisco de la Charquita

LOCALIZACIÓN
Término municipal: Montoro
Topónimo del entorno: Las Alcornocosas
Coordenadas UTM:
X: 369245
Y: 4220198

ACCESO
Desde la carretera A-IV salida 364, tomando la A-3000 y continuando por la CO-4100 (Algallarín - Montes Comunales - Villanueva de Córdoba) km 2. Acceso al camino de Las Alcornocosas por el camino de tierra de la derecha.

Life LOBO Andalucía

REFUGIOS GANADEROS

Aprisco de la Charquita

DESTACA POR
Buen estado de conservación de las paredes de piedra.
Acceso cercano a un camino.
Conserva una paridera y caseta de pastor anexa.

INTERÉS DEL BIEN
Este aprisco fue un refugio utilizado por los pastores para recoger las cabras, protegiéndolas así de las inclemencias del tiempo y los depredadores. Las partes superiores se cubrían de matorral espinoso, en este caso aulagas.

DESCRIPCIÓN DEL ELEMENTO
Aprisco de forma rectangular realizado en mampuesto de piedra de pizarra en hileras más o menos irregulares, con ripios de cuarzo amorfo blanco y restos de tégula intercalados. Abertura sencilla en la pared orientada al sureste. Corral anexo para las crías en el lateral noroeste y en la esquina noreste apartado para refugio de pastor. Tanto el corral de cría como la caseta de pastor esbozan caída a dos aguas, suponiéndose una cubierta posiblemente de material vegetal que en la actualidad falta. La superficie aproximada del elemento es de unos 260 m^2.

El corral principal tiene en su lateral sureste algunos aliviaderos-mechinales para drenaje. La altura de la pared de mampuesto no supera el metro y, aunque completa en todo el perímetro, está peor conservada que las parideras y el chozo.

El mampuesto del corral para la cría y la caseta de pastor se encuentra en buen estado de conservación con una pared mejor cuidada en su terminación y su altura supera el metro y medio, llegando a la cruz de dos aguas a los 2,20 m.

Ambas estructuras anexas disponen de aperturas en el lateral sureste, dos en las parideras y una en la caseta del pastor.

ANTECEDENTES HISTÓRICOS

Por testimonio oral, se conoce que la realización de este aprisco fue a cargo del padre y abuelo de Bernabé Navarro, actual encargado de las Alcornocosas. Se utilizaron para refugio y protección del ganado caprino. Sobre la parte superior de los mampuestos exteriores se colocaban a modo de baldas y protección, ramas de aulaga.

ESTADO ACTUAL

Los mampuestos se encuentran en buen estado de conservación aunque con desprendimientos en las partes superiores y baldas, sobre todo en el corral mayor. Faltan las cubiertas en el anexo para las crías y el pastor.

ENTORNO NATURAL

Localizado en un claro abierto de pastizal ocupado por jóvenes encinas con jaras y lentiscos. El matorral ha colonizado parte del recurso.

El sustrato es de pizarra gris con grauvacas.

POTENCIAL INTERPRETATIVO Y TURÍSTICO

El elemento se encuentra en buen estado de conservación, manteniendo los tres elementos básicos (corral, parideras y caseta de pastor). El acceso es fácil, al borde del camino, y sería susceptible su utilización como muestra representativa de esta tipología constructiva.

POSIBILIDADES DE USO Y REHABILITACIÓN

Puesta en valor mediante el uso de un panel interpretativo que recoja esta tipología constructiva de defensa del ganado ante los ataques del lobo, así como la función del pastor en permanente contacto con el rebaño.

Rehabilitación de algunas de las paredes del mampuesto y cubierta del chozo.

EVALUACIÓN

Se considera factible la puesta en valor de este bien.

ORTOFOTO

UBICACIÓN EN LA FINCA

FOTOGRAFÍAS

CÓDIGO DEL BIEN: CO-02
FICHA Nº: 2
CARACTERIZACIÓN/TIPOLOGÍA: Refugio ganadero
AFECCIONES: ZEC-Suroeste de la Sierra de Cardeña y Montoro-ES6130005

DENOMINACIÓN
Aprisco del Cordel de Villanueva

LOCALIZACIÓN
Término municipal: Montoro
Topónimo del entorno: Las Alcornocosas
Coordenadas UTM:
X: 368898
Y: 4222211

ACCESO
Desde la carretera A-IV salida 364, tomando A-3000, CO4100 (Algallarín-Montes Comunales-Villanueva de Córdoba) km 2. Acceso al camino de Las Alcornocosas por el camino de tierra de la derecha.

Life LOBO Andalucía

REFUGIOS GANADEROS

Aprisco del Cordel de Villanueva

DESTACA POR
Buen estado de conservación de las paredes de piedra.
Grandes dimensiones del conjunto (520 m^2).
Acceso cercano a un camino, el Cordel de Montoro a Villanueva de Córdoba.
Conserva una paridera y caseta anexa para otros animales.

INTERÉS DEL BIEN
Este aprisco fue un refugio utilizado por los pastores para recoger el ganado, protegiéndolo así de las inclemencias del tiempo y los depredadores. Según la tipología, las parideras son de ganado porcino que estaría en montanera por el lugar.

DESCRIPCIÓN DEL ELEMENTO
Conjunto de apriscos de grandes dimensiones, de forma ovalada, realizados en mampuestos de piedra viva de pizarra. Presentan dos anexos a levante, uno central rectangular y dividido en dos parideras de zahúrda y otro exterior de forma curva con una pequeña salida. El redil de mayor tamaño se localiza a poniente y su apertura y estado de conservación es peor.

Se intuyen en el lateral noroeste del redil pequeños apartados semiderruidos, uno de ellos anexo, faltando parte de las piedras del mampuesto que han sido reutilizadas para puesto de pájaro de perdiz.

Falta cualquier tipo de balda o cubierta vegetal y todo el conjunto presenta una altura de muro que varía desde 1,5 m hasta 2 m en la parte este de las zahúrdas. La parideras mantienen el muro lateral a dos aguas, indicando que disponían de algún tipo de cubierta.

Las parideras de las porquerizas conservan dos entradas con umbrales de piedra bien definidos.

ANTECEDENTES HISTÓRICOS

Posiblemente estos corrales y cochineras estarían relacionados con la explotación porcina de montanera en la finca. Muy cercano al enclave (250 m) trascurre la vía pecuaria “Cordel de Montoro a Villanueva de Córdoba”.

ESTADO ACTUAL

Los mampuestos se encuentran en buen estado de conservación aunque con desprendimientos en las partes del corral mayor al noroeste.

ENTORNO NATURAL

Localizado en un claro abierto de pastizal de jóvenes encinas entremezcladas con quejigos y matorral de lentisco y piruétanos.

El sustrato es de pizarra gris con grauvacas.

POTENCIAL INTERPRETATIVO Y TURÍSTICO

El elemento se encuentra en buen estado de conservación, conservando cuatro elementos básicos (corral, zahúrdas, parideras y caseta anexa). El acceso es fácil, al borde del camino, y sería susceptible su utilización como muestra representativa de esta tipología constructiva.

POSIBILIDADES DE USO Y REHABILITACIÓN

Puesta en valor mediante el uso de panelería que interprete esta tipología de defensa del ganado, en este caso porcino, ante los ataques del lobo, así como la dinámica del manejo en montanera.

Rehabilitación de parte de las paredes del corral.

EVALUACIÓN

Se considera factible la puesta en valor de este bien.

ORTOFOTO

UBICACIÓN EN LA FINCA

FOTOGRAFÍAS

CÓDIGO DEL BIEN: CO-05
FICHA Nº: 5
CARACTERIZACIÓN/TIPOLOGÍA: Refugio ganadero
AFECCIONES: ZEC-Guadiato Bembézar-ES6130007

DENOMINACIÓN
Aprisco de los Atillos

LOCALIZACIÓN
Término municipal: Villanueva del Rey
Topónimo del entorno: Las Erillas
Coordenadas UTM:
X: 302377
Y: 4220588

ACCESO
Desde la N-432 salida 209, tomando la CO-5401 cruzamos el término municipal de Villanueva del Rey. Seguimos por la CO-7403 (a Fuente Obejuna), desviándonos a la izquierda, por el carril asfaltado de Las Erillas, durante 13 km, hasta llegar a la cancela de entrada a la finca.

Life LOBO Andalucía

REFUGIOS GANADEROS

Aprisco de los Atillos

DESTACA POR
Buen estado de conservación de las paredes de piedra.
Gran superficie (2700 m^2).
Colmenar cercano anexo.
Fácil acceso desde un camino principal.

INTERÉS DEL BIEN
Este aprisco fue un refugio utilizado por los pastores para recoger el ganado, protegiéndolo así de las inclemencias del tiempo y los depredadores. A poca distancia se localiza otro aprisco circular (colmenar) cuya función era proteger las colmenas del ataque de jabalíes y tejones.

DESCRIPCIÓN DEL ELEMENTO
Aprisco de forma cuadrada irregular en mampuesto de piedra en hileras. La entrada al noreste, limita con el camino y la longitud de los muros se aproxima a los 50 m, faltando en muchas zonas por derribo, sobre todo la parte que linda con el camino.

ANTECEDENTES HISTÓRICOS

ESTADO ACTUAL

El estado actual es ruinoso, manteniéndose sólo en buenas condiciones la pared sur y laterales.

ENTORNO NATURAL

Localizado en un claro abierto de pastizal en un entorno de encinar adehesado.

POTENCIAL INTERPRETATIVO Y TURÍSTICO

La puesta en valor del recurso pasa por el uso público de esta finca.

POSIBILIDADES DE USO Y REHABILITACIÓN

Puesta en valor mediante el uso de un panel interpretativo que recoja esta tipología constructiva de defensa del ganado ante los ataques del lobo, así como de la estructura anexa de colmenar para protección contra los ataques del tejón y el jabalí.

En el caso de rehabilitación se debe hacer hincapié en gran parte de los muros del aprisco.

EVALUACIÓN

Se considera factible la puesta en valor de este bien.

ORTOFOTO

UBICACIÓN EN LA FINCA

FOTOGRAFÍAS

CÓDIGO DEL BIEN: CO-09
FICHA Nº: 9
CARACTERIZACIÓN/TIPOLOGÍA: Refugio ganadero
AFECCIONES: ZEC-Guadiato Bembézar- ES6130007

DENOMINACIÓN
Corral de las Parrillas Viejas

LOCALIZACIÓN
Término municipal: Villaviciosa de Córdoba
Topónimo del entorno: Cabeza Aguda
Coordenadas UTM:
X: 313615
Y: 4210688

ACCESO
Para llegar a Cabeza Aguda hay que tomar una pista que se inicia en el control que la administración ambiental tiene en la carretera A-3075 Posadas-Villaviciosa, entre los kilómetros 131 y 132, a unos 13 km de Villaviciosa.

Corral de la Casa de las Parrillas Viejas

DESTACA POR
Conjunto formado por casa, corrales, horno de piedra y era.
Acceso cercano junto a un sendero de uso público.
Existe un panel informativo de este conjunto.

INTERÉS DEL BIEN
Existe parte del conjunto que ya se ha puesto en valor (la vivienda). Se complementa con los corrales, el horno y la era. El corral servía de refugio para los animales domésticos.

DESCRIPCIÓN DEL ELEMENTO
Pequeño corral anexo a la vivienda de Las Parrillas Viejas. Forma parte del conjunto anexo, junto a un horno de pan perfectamente conservado y una era.

Todo los elementos del conjunto se encuentran realizados en mampuesto de piedra con algo de argamasa. El corral es pequeño y de forma cuadrada con una apertura abierta a levante y una altura de muro que apenas supera 1,5 m y sin umbral.

ANTECEDENTES HISTÓRICOS

Las circunstancias sociales y la situación económica de amplios sectores de Sierra Morena favorecieron que durante los años 50 se iniciara la sustitución de los latifundios de sierra por la repoblación forestal, realizada inicialmente por el antiguo Patrimonio Forestal del Estado y continuada después por el ICONA directamente o mediante consorcios.

Las antiguas casas ocupadas por “rancheros” y “desmontadores” pasaron a ser habitadas para la pernoctación de los trabajadores de las repoblaciones, como fue el caso durante cinco años de esta casa de las Parrillas.

ESTADO ACTUAL

El estado actual del conjunto aunque deteriorado, sigue mostrando los elementos básicos, muros y mampuestos, aunque faltan las baldas y cubiertas.

ENTORNO NATURAL

El entorno es un pinar de repoblación donde alternan piñoneros y negrales. En el matorral predomina la jara estepa (*Cistus albidus*).

El sustrato es de pizarra granítica y pizarra.

POTENCIAL INTERPRETATIVO Y TURÍSTICO

El elemento se encuentra junto a un sendero de uso público, sendero “Las Fuentes”. Cuenta con una panel interpretativo sobre los usos de la Casa de Las Parrillas Viejas.

POSIBILIDADES DE USO Y REHABILITACIÓN

Puesta en valor, complementando el panel existente sobre la casa, con alguna alusión a los corrales anexos y su función de protección del ganado ante los lobos.

Rehabilitación de parte de los corrales.

EVALUACIÓN

Se considera factible la puesta en valor de este bien.

ORTOFOTO

UBICACIÓN EN LA FINCA

FOTOGRAFÍAS

CÓDIGO DEL BIEN: CO-10
FICHA Nº: 10
CARACTERIZACIÓN/TIPOLOGÍA: Refugio ganadero
AFECCIONES: ZEC-Guadiato Bembézar- ES6130007

DENOMINACIÓN
Rancho de Los Margaritos

LOCALIZACIÓN
Término municipal: Villaviciosa de Córdoba
Topónimo del entorno: Cabeza Aguda
Coordenadas UTM:
X: 309295
Y: 4208820

ACCESO
Para llegar a Cabeza Aguda hay que tomar una pista que se inicia en el control que la administración ambiental tiene en la carretera A-3075 Posadas-Villaviciosa, entre los kilómetros 131 y 132, a unos 13 km de Villaviciosa.

Life LOBO Andalucía

REFUGIOS GANADEROS

Corrales del Rancho de los Margaritos

DESTACA POR
Conjunto formado por asa, corrales, rediles de grandes dimensiones y colmenar.
Acceso cercano junto a un sendero de uso público.
Reúne los elementos básicos de un rancho tipo: casa-chozo, cabrerizas, redil, colmenar, horno de piedra en perfecto estado de conservación y “jogarín”.

INTERÉS DEL BIEN
Es un conjunto representativo de la vida en la sierra con los elementos fundamentales de protección del ganado, tanto lanar como caprino o apícola.

DESCRIPCIÓN DEL ELEMENTO
El redil está realizado en mampuesto de piedra viva y, pese a su estado de derrumbe, conserva las paredes que le confieren forma rectangular. La altura media de la pared raramente supera el metro y se le atisba una entrada al noroeste. El lateral menor que mira al norte soporta exteriormente un pequeño chilancón que recogería el agua de la vaguada.

Cien metros a poniente del redil encontramos la casa-chozo con cabrerizas anexas. De forma rectangular, puerta a saliente y con caída a dos aguas, todo el conjunto se encuentra realizado en mampuesto de piedra con argamasa de tierra roja. Anexo al suroeste aparecen los corrales para cabra o cerdo. En primer lugar dos apartados de parideras y, al final, otro mayor para el resto del ganado. La pared de la casa al sur mantiene parte de encalado, posiblemente alojara la chimenea, faltando la cubierta. La entrada a saliente y delante, en el exterior, el “jogarín”, en el lado opuesto y sobre un promontorio, al poniente el horno de bóveda en piedra muy bien conservado.

A 65 m de la casa, al otro lado del camino, se localiza el colmenar. Por los restos encontrados alrededor parece que es de obra relativamente reciente aprovechando la piedra de un antiguo aprisco. Se protegía a las abejas contra el ataque del tejón y el jabalí. Tiene estructura cuadrada, perfectamente conservada, con mampuesto en piedra reforzado con argamasa, de 1,70 m de altura media y rematado con baldas de más tamaño como protección de las paredes, estas últimas de 13 m de longitud. Cuenta con algunas piedras “coales” que dan resistencia a la pared.

ANTECEDENTES HISTÓRICOS

Las circunstancias sociales y la situación económica de amplios sectores de Sierra Morena favorecieron que durante los años 50 se iniciara la sustitución de los latifundios de sierra por la repoblación forestal, realizada inicialmente por el antiguo Patrimonio Forestal del Estado y continuada después por el ICONA directamente o mediante consorcios.

Las antiguas casas eran conocidas como ranchos, quienes los habitaban cuidaban del ganado y hacían otras labores del campo. El horno, los corrales y el “jogarín” dan muestra de la autosuficiencia de los habitantes de estos enclaves.

Según fuentes locales el colmenar fue construido por “Rafalito el Tejón”.

ESTADO ACTUAL

El redil, la casa y los corrales se encuetran en estado de deterioro progresivo aunque mantienen las estructuras básicas de los mampuestos. El horno de bóveda sí mantiene un buen estado de conservación al igual que el colmenar.

ENTORNO NATURAL

El entorno es un pinar de repoblación donde alternan piñoneros y negrales. En la zona de vaguada donde se localiza el redil-aprisco aparece un pastizal despoblado con junqueras en las zonas más freáticas.

El sustrato es de pizarra granítica y pizarra.

POTENCIAL INTERPRETATIVO Y TURÍSTICO

Este conjunto es interesante porque muestra los elementos básicos de autosuficiencia de la gente de la sierra (rancheros). Rediles, apriscos, corrales y colmenar para defensa del ganado ante la fauna. Por otro lado, horno de pan y “jogarín” como elementos para la alimentación.

POSIBILIDADES DE USO Y REHABILITACIÓN

Puesta en valor, mediante algún panel interpretativo de la vida en la sierra y sus moradores hasta mediados del siglo XX.

Cabría la rehabilitación del “jogarín” y parte del horno.

EVALUACIÓN

Se considera factible la puesta en valor de este bien.

ORTOFOTO

UBICACIÓN EN LA FINCA

FOTOGRAFÍAS

FOTOGRAFÍAS

CÓDIGO DEL BIEN: CO-13
FICHA Nº: 13
CARACTERIZACIÓN/TIPOLOGÍA: Refugio ganadero
AFECCIONES: ZEC-Guadiato Bembézar- ES6130007

DENOMINACIÓN
Casa de Cañada del Névalo

LOCALIZACIÓN
Término municipal: Villaviciosa de Córdoba
Topónimo del entorno: Cabeza Aguda. Cañadas del Névalo.
Coordenadas UTM:
X: 314155
Y: 4213414

ACCESO
Para llegar a Cabeza Aguda hay que tomar una pista que se inicia en el control que la administración ambiental tiene en la carretera A-3075 Posadas-Villaviciosa, entre los kilómetros 131 y 132, a unos 13 km de Villaviciosa.

Life LOBO Andalucía

REFUGIOS GANADEROS

Corrales de la Casa de la Cañada del Névalo

DESTACA POR
Conjunto formado por casa y apriscos.
Una de las últimas viviendas habitadas de Cabeza Aguda y con ganadería ovina.

INTERÉS DEL BIEN
Aparte del aprisco realizado para proteger el ganado de los lobos, encontramos una casa habitada hasta hace poco. En este enclave se pastoreó también oveja merina.

DESCRIPCIÓN DEL ELEMENTO
El redil tiene aspecto de pequeña zahúrda dividida en dos habitáculos y separada a poniente 40 m de la casa.

Mantiene una fábrica de mampuesto en piedra de 1,6 m de media en altura, unida con argamasa de tierra. La planta es rectangular con un lado mayor de 8 m y 4 el menor.

Aunque la casa está modificada y reformada con algunos ladrillos y uralita, se intuyen unos corrales en la parte posterior como refugio para animales.

ANTECEDENTES HISTÓRICOS

Las circunstancias sociales y la situación económica de amplios sectores de Sierra Morena favorecieron que durante los años 50 se iniciara la sustitución de los latifundios de ierra por la repoblación forestal, realizada inicialmente por el antiguo Patrimonio Forestal del Estado y continuada después por el ICONA directamente o mediante consorcios.

Este rancho fue uno de los últimos habitados en Cabeza Aguda. Incluso en años recientes ha servido de refugio para un ganadero local.

ESTADO ACTUAL

El aprisco conserva en parte su estructura. La vivienda se encuentra en estado de abandono y ruina.

ENTORNO NATURAL

El entorno es un pinar de repoblación, aunque sobre el corral se alza una encina que le da sombra. Destaca un ciprés cercano.

POTENCIAL INTERPRETATIVO Y TURÍSTICO

Este conjunto posee escaso potencial desde el punto interpretativo, pues aunque muestra la tipología de ranchos que contribuían al autoabastecimiento en la sierra, está alejado de rutas de uso público.

POSIBILIDADES DE USO Y REHABILITACIÓN

Baja. Dado el mal estado es complicada su rehabilitación.

EVALUACIÓN

Se podría poner en valor uniéndolo en alguna ruta con el resto de ranchos.

ORTOFOTO

UBICACIÓN EN LA FINCA

FOTOGRAFÍAS

CÓDIGO DEL BIEN: CO-19
FICHA Nº: 37
CARACTERIZACIÓN/TIPOLOGÍA: Refugio ganadero
AFECCIONES: ZEC-Guadiato Bembézar-ES6130007

DENOMINACIÓN
Casilla de los Aulladeros

LOCALIZACIÓN
Término municipal: Villanueva del Rey
Topónimo del entorno: Los Aullaeros
Coordenadas UTM:
X: 301319
Y: 4221066

ACCESO
Desde la N-432, por la salida 209, tomamos la CO-5401 para cruzar el término municipal de Villanueva del Rey. Seguimos por la CO-7403 (a Fuente Obejuna), desviándonos a la izquierda por el carril asfaltado de Las Erillas, durante 13 km, hasta llegar a la cancela de entrada a la finca.

Life LOBO Andalucía

REFUGIOS GANADEROS

Corrales de la Casilla de los Aulladeros

DESTACA POR
Buen estado de conservación de las paredes de piedra y viga de carga.
Conjunto representativo de casilla y corrales cercanos con cubierta.
El topónimo hace alusión al lobo (aullaeros).

INTERÉS DEL BIEN
Este conjunto, es representativo de una pequeña vivienda con unos corrales provistos de parideras, que servían de refugio del ganado doméstico ante el ataque de los lobos y otros animales silvestres.

DESCRIPCIÓN DEL ELEMENTO
En primer lugar encontramos una casilla, vivienda de pequeñas dimensiones, realizada en mampuesto de piedra, restos de enfoscado de cal y con cubierta a dos aguas que aún mantiene la viga central de carga. Su planta rectangular es de 5 x 6 m, muros de 2 m de altura y carga mayor de 3 m. Al sur se localiza la puerta con muros de ladrillo de arcilla roja, aunque faltan umbral y cubierta.

A unos 17 m a sureste se encuentran los corrales. Con dos partes claramente diferenciadas, una más meridional que corresponde a un corral de mampuesto cuyos muros no superan 1,6 m de altura, sin cubierta. Completa el conjunto un anexo de corral con cubierta (ausente) a un agua con muro mayor de 2,20 m. Ambos recintos se comunican por dos pequeñas puertas con umbrales de piedra.

ANTECEDENTES HISTÓRICOS

ESTADO ACTUAL

El estado actual es bueno, faltando tan solo las cubiertas.

ENTORNO NATURAL

Se localiza en un claro abierto de pastizal con matorral, en un entorno de joven encinar adehesado.

POTENCIAL INTERPRETATIVO Y TURÍSTICO

La puesta en valor del recurso pasa por el uso público de esta finca. El conjunto es un claro ejemplo de vivienda con corrales cercanos anexos y parideras.

POSIBILIDADES DE USO Y REHABILITACIÓN

Puesta en valor mediante colocación de un panel interpretativo que recoja esta tipología constructiva de defensa del ganado ante los ataques del lobo, así como la pequeña vivienda para el pastor.

Rehabilitación de cubiertas.

EVALUACIÓN

Se considera factible la puesta en valor de este bien.

ORTOFOTO

UBICACIÓN EN LA FINCA

FOTOGRAFÍAS

CÓDIGO DEL BIEN: CO-20
FICHA Nº: 38
CARACTERIZACIÓN/TIPOLOGÍA: Refugio ganadero
AFECCIONES: ZEC-Guadiato Bembézar-ES6130007

life LOBO Andalucía

REFUGIOS GANADEROS

Zahúrdas de Campoverde

DESTACA POR
Buen estado de conservación de las cubiertas.
Única estructura de este tipo con la cubierta original y bóvedas interiores.
Fácil acceso desde un camino.

DENOMINACIÓN
Zahúrdas de Campoverde

LOCALIZACIÓN
Término municipal: Villanueva del Rey
Topónimo del entorno: Campoverde
Coordenadas UTM:
X: 305714
Y: 4216565

ACCESO
Desde la N-432 por la salida 209, tomamos la CO-5401 para atravesar el término municipal de Villanueva del Rey. Seguimos por la CO-7403 (a Fuente Obejuna), desviándonos a la izquierda, por el carril asfaltado de Las Erillas, durante 13 km, hasta llegar a la cancela de entrada a la finca.

INTERÉS DEL BIEN
Estas zahúrdas representan un elemento de defensa del ganado porcino ante depredadores naturales.

DESCRIPCIÓN DEL ELEMENTO
Elemento realizado en mampuesto de piedra con una forma peculiar de herradura cerrada o U invertida. La parte curva es una cavidad tubular que servía de paridera y refugio, técnica que se conoce como de bóveda de cañón, conservando aún la cubierta original y el entramado de vigas internas que sostienen la estructura de la bóveda.

Fuera de las cubiertas se cierra un corral central semicircular con sus muros, al que dan luz las parideras.

El conjunto de corral y parideras ocupan un recinto cerrado de unos 240 m^2 que apenas superan 1,70 m de altura.

La parideras, con forma abovedada, mantienen sus paredes y vigas de carga en madera y la cubierta de tierra. Externamente tienen pequeños orificios de ventilación a modo de mechinales y, dando al patio central, dos pequeños portillos de salida. El mampuesto del muro del redil central se halla en parte derruido.

ANTECEDENTES HISTÓRICOS

Dice un dicho popular, “tenían mejor choza los cerdos que el porquero”, señalando así las duras condiciones de vida de estos ganaderos.

A propósito de la técnica constructiva observada hemos encontrado una interesante referencia: “Una de las construcciones más interesantes y enigmáticas de todas las encontradas en la provincia, la tenemos en la Casa Bóveda. Esta choza-casa de planta rectangular y bóveda de cañón, se localiza en el término de Alcaracejos ya en la comarca de Los Pedroches. Este albergue de pastores, que se encuentra magníficamente conservado, tiene una técnica y tipología bastante rara e interesante dentro del contexto andaluz, habiéndose encontrado otros paralelismos en la propia provincia.

Existe uno probable en Zuheros, ya destruido, y otros dos en la provincia de Jaén, concretamente una en Ruz, de dos falsas cúpulas, que tiene más afinidad con los “bombos” manchegos y otra en Campillo de Arenas.

En el ámbito peninsular se asemeja algo a la magnífica “Barraca del Ametllé” en Amposta, Tarragona. Esta, es definida como habitación temporal de los trabajadores del campo y está datada entre los siglos XVIII y XIX. Sus dimensiones, sin embargo, son algo mayores (8,80 x 5,40 x 5 m) frente a (14,50 x 3,80 x 3,50 m) de la cordobesa.

Igualmente, encontramos otras correlaciones contemporáneas de refugios de falsa bóveda de cañón en la Provenza Francesa, concretamente el poblado de “Vile des Bories”. Mucho más antigua podría resultar, la vinculación técnica con ciertos monumentos megalíticos de la Edad del Cobre en Baleares. Salvando las diferencias, es de destacar cierta semejanza de nuestra construcción con la “Naveta des Tudons” en Menorca. Desconocemos exactamente de donde proviene esta forma de construcción, pero es reseñable que parece una extrapolación técnica a refugio de personas, en cuanto a dimensiones; tomada de ciertos refugios ganaderos similares, encontrados en la misma provincia de Córdoba. Son ciertamente frecuentes algunas zahúrdas con esta misma técnica, en muchas partes de Sierra Morena (Cerrejón y Los Llanos, en Hornachuelos; La Beloña, en Fuente Obejuna, etc.).”

Fuente: http://chozasdecordobaandalucia.blogspot.com.es/2012/09/la-falsa-boveda-de-canon.html

ESTADO ACTUAL

Estas zahúrdas son, de todas las inventariadas, las que en mejor estado de conservación se encuentran. El redil exterior sí se encuentra en parte deteriorado.

ENTORNO NATURAL

El recurso se localiza en un encinar con bastante cobertura de jaras, sobre todo jara pringosa.

POTENCIAL INTERPRETATIVO Y TURÍSTICO

La puesta en valor del recurso pasa por el uso público de esta finca. Perfecto y singular ejemplo de esta tipología arquitectónica de parideras cubiertas, que urge preservar.

POSIBILIDADES DE USO Y REHABILITACIÓN

Puesta en valor mediante un panel interpretativo que recoja esta tipología constructiva de defensa del ganado porcino ante los ataques del lobo.

Urge la rehabilitación ante el derrumbe de las cubiertas de las parideras, así como el muro exterior del redil.

EVALUACIÓN

Se considera factible la puesta en valor de este bien.

ORTOFOTO

UBICACIÓN EN LA FINCA

FOTOGRAFÍAS

CÓDIGO DEL BIEN: CO-21
FICHA Nº: 39
CARACTERIZACIÓN/TIPOLOGÍA: Refugio ganadero
AFECCIONES: ZEC-Guadiato Bembézar-ES6130007

REFUGIOS GANADEROS

Aprisco de Campoverde Alto

DESTACA POR
Representación de aprisco con gran superficie y casilla de pastor cercana.
Fácil acceso desde un camino.

DENOMINACIÓN
Aprisco de Campoverde Alto

LOCALIZACIÓN
Término municipal: Villanueva del Rey
Topónimo del entorno: Campoverde
Coordenadas UTM:
X: 306088
Y: 4216021

ACCESO
Desde la N-432 por la salida 209, tomamos la CO-5401 para atravesar el término municipal de Villanueva del Rey. Seguimos por la CO-7403 (a Fuente Obejuna), desviándonos a la izquierda, por el carril asfaltado de Las Erillas, durante 13 km, hasta llegar a la cancela de entrada a la finca.

INTERÉS DEL BIEN
Elemento patrimonial ligado a la defensa del ganado y la estancia permanente del pastor.

DESCRIPCIÓN DEL ELEMENTO
Elemento realizado en mampuesto de piedra con forma semiovalada que ocupa una superficie de 540 m^2. Pese a tener un mortero de tierra y argamasa se encuentra en pésimo estado de conservación, faltando muro en la zona más próxima al camino, aunque mantiene la horma de contención.

Cercano, y al otro lado del camino, encontramos una pequeña casilla-chozo derruida con cubierta a un agua y pequeño corral. Las tejas en el suelo delatan que la cubierta era de este material. La dimensión del conjunto es de 6 x 5 m.

ANTECEDENTES HISTÓRICOS

ESTADO ACTUAL

Se encuentra en mal estado de conservación, faltando en parte muros de mampuesto.

ENTORNO NATURAL

El recurso se localiza en un encinar con bastante cobertura de jara pringosa y otros *Cistus*. Llama la atención entre los muros de mampuesto una especie rara como es la *Digitalis purpurea*.

Cerca del recurso se encuentra una pantaneta de agua para abrevar las reses.

POTENCIAL INTERPRETATIVO Y TURÍSTICO

La puesta en valor del recurso pasa por el uso público de esta finca.

POSIBILIDADES DE USO Y REHABILITACIÓN

Puesta en valor mediante la recuperación de los muros meridionales.

EVALUACIÓN

Se considera factible la puesta en valor de este bien.

ORTOFOTO

UBICACIÓN EN LA FINCA

FOTOGRAFÍAS

CÓDIGO DEL BIEN: CO-22
FICHA Nº: 40
CARACTERIZACIÓN/TIPOLOGÍA: Refugio ganadero
AFECCIONES: ZEC-Guadiato Bembézar-ES6130007

REFUGIOS GANADEROS

Corrales de Casas Caballeras

DESTACA POR
Representación de aprisco con gran superficie y casilla de pastor cercana.
Fácil acceso desde un camino.

DENOMINACIÓN
Corrales de Casas Caballeras

LOCALIZACIÓN
Término municipal: Espiel
Topónimo del entorno: Caballeras
Coordenadas UTM:
X: 305995
Y: 4212550

ACCESO
Desde la N-432, por su salida 209, tomamos la CO-5401 para atravesar el término municipal de Villanueva del Rey. Seguimos por la CO-7403 (a Fuente Obejuna), desviándonos a la izquierda, por el carril asfaltado de Las Erillas, durante 13 km, hasta llegar a la cancela de entrada a la finca.

INTERÉS DEL BIEN
Elemento que representa la vida en la sierra de varias familias (rancheros) y su vinculación con el ganado, refugiado de la fauna silvestre cerca de las viviendas.

DESCRIPCIÓN DEL ELEMENTO
En este amplio conjunto rural aislado se pueden diferenciar varias partes. Una vivienda de una sola planta, al sur y adosado a ella, un amplio redil que ocupa la parte central o patio con caballerizas y corrales a poniente.

En la vivienda falta la cubierta, que era de teja, y en parte de sus muros de mampuesto aparece enfoscado de cal y mortero. Tanto la puerta como las ventanas mantienen su apertura al sur y umbrales y alfeizares de ladrillo rojo de horno. El patín exterior es amplio y semicircular aprovechando una horma de mampuesto bien trabajado para su nivelación y ganancia de espacio frente a la vivienda.

Los corrales aún mantienen algunas salidas de palomares y los pesebres en los establos. En ambos se intuye la cubierta de teja a un agua.

En cuanto a los muros del redil central y los elementos anexos de todo el conjunto cabe apuntar el diseño en su base con mampuesto de piedra y a 1 m, aproximadamente, la continuidad de la técnica constructiva de tapial en tierra, sumando los casi 2 m entre ambas técnicas de muro.

Separados del conjunto principal, nos encontramos al suroeste, a 40 m de la vivienda, un redil semiderruido de forma cuadrada, de 12 x 12 m.

En el lado opuesto, al noreste y junto al camino, una pequeña casilla con cubierta a dos aguas, con la misma técnica de tapial sobre mampuesto de piedra.

ANTECEDENTES HISTÓRICOS

ESTADO ACTUAL

El recurso se encuentra en estado ruinoso, faltando las cubiertas y con derrumbe de vigas de madera. El redil exterior y la casilla-chozo mantienen sólo parte de sus muros de tapial, aunque en el pasado se intentó rehabilitar con ladrillo industrial parte de sus muros.

ENTORNO NATURAL

El conjunto se encuentra en una zona de poca vegetación con pastizal y jaral-pinar.

POTENCIAL INTERPRETATIVO Y TURÍSTICO

La puesta en valor del recurso pasa por el uso público de esta finca.

POSIBILIDADES DE USO Y REHABILITACIÓN

Difícil por las dimensiones y el proceso de deterioro.

EVALUACIÓN

Se considera difícil la puesta en valor de este bien.

ORTOFOTO

UBICACIÓN EN LA FINCA

FOTOGRAFÍAS

FOTOGRAFÍAS

CÓDIGO DEL BIEN: CO-23
FICHA Nº: 41
CARACTERIZACIÓN/TIPOLOGÍA: Refugio ganadero
AFECCIONES: ZEC-Guadiato Bembézar-ES6130007

DENOMINACIÓN
Corrales de Caraveralejo

LOCALIZACIÓN
Término municipal: Villanueva del Rey
Topónimo del entorno: Erillas
Coordenadas UTM:
X: 308127
Y: 4216356

ACCESO
Desde la N-432 por su salida 209, tomamos la CO-5401 para atravesar el término municipal de Villanueva del Rey. Seguimos por la CO-7403 (a Fuente Obejuna), desviándonos a la izquierda, por el carril asfaltado de Las Erillas, durante 13 km, hasta llegar a la cancela de entrada a la finca.

Life LOBO Andalucía

REFUGIOS GANADEROS

Corrales de Caraveralejo

DESTACA POR
Representación de vivienda aislada con corrales adosados para guardar el ganado.
Fácil acceso desde un camino.

INTERÉS DEL BIEN
Elemento que representa la vida en la sierra de varias familias (rancheros) y su vinculación con el ganado, refugiado de la fauna silvestre cerca de las viviendas.

DESCRIPCIÓN DEL ELEMENTO
El presente conjunto se encuentra representado por una vivienda y corral, ambos realizados en mampostería de piedra y terral con resto en pilares y umbrales de salida de ladrillo rojo de horno. La planta en general tiene forma rectangular (18 x 13 m), ocupando la vivienda la mitad y el corral anexo el resto, al sureste.

Falta la cubierta en la vivienda, sus muros en parte mantienen una altura de 3 m con cuatro habitáculos interconectados. El resto del corral exterior mantiene sus muros con salida al sur y una altura de 1,60 m.

Cercano a todo el conjunto aparece un hueco en la roca del suelo que delata el lugar de cantería de donde se obtuvo el material pétreo.

ANTECEDENTES HISTÓRICOS

ESTADO ACTUAL

Aunque la vivienda está en gran parte derruida, el corral sí que mantiene los muros con baldas y gran parte de su estructura.

ENTORNO NATURAL

El conjunto se encuentra en una zona boscosa de gran cobertura de pinar de repoblación. El interior se presenta invadido por jara pringosa.

POTENCIAL INTERPRETATIVO Y TURÍSTICO

La puesta en valor del recurso pasa por el uso público de esta finca.

POSIBILIDADES DE USO Y REHABILITACIÓN

La rehabilitación no se considera factible.

EVALUACIÓN

Se considera complicada su puesta en valor por el aislamiento del recurso.

ORTOFOTO

UBICACIÓN EN LA FINCA

FOTOGRAFÍAS

CÓDIGO DEL BIEN: CO-24
FICHA Nº: 42
CARACTERIZACIÓN/TIPOLOGÍA: Refugio ganadero
AFECCIONES: ZEC-Guadiato Bembézar-ES6130007

Life LOBO Andalucía

REFUGIOS GANADEROS

Zahúrdas de las Erillas

DESTACA POR
Representación de vivienda aislada con corrales adosados para guardar el ganado.
Fácil acceso desde un camino.

DENOMINACIÓN
Zahurdas de las Erillas

LOCALIZACIÓN
Término municipal: Villanueva del Rey
Topónimo del entorno: Erillas
Coordenadas UTM:
X: 304219
Y: 4223564

ACCESO
Desde la N-432 por su salida 209, tomamos la CO-5401 para cruzar el término municipal de Villanueva del Rey. Seguimos por la CO-7403 (a Fuente Obejuna), desviándonos a la izquierda, por el carril asfaltado de Las Erillas, durante 13 km, hasta llegar a la cancela de entrada a la finca.

INTERÉS DEL BIEN
Estas zahúrdas cumplían la función de defensa del ganado porcino ante los depredadores naturales. Se complementaban con apartados y parideras cubiertas.

DESCRIPCIÓN DEL ELEMENTO
Las zahúrdas de la Erillas se localizan a 150 m al noroeste de la casa principal. Toda su fábrica está realizada con mampuesto de piedra y los muros se conservan rematados con grandes bolos a modo de baldas.

Su planta es más o menos cuadrada ocupando una superficie de 140 m^2. Al norte se localizan dos parideras y, en sus salidas meridionales, ambos corrales sin cubierta con salidas al exterior.

Las parideras mantienen en parte sus cubiertas de tierra a dos aguas, aunque en proceso de derrumbe. Las puertas de salida a los corrales conservan también sus umbrales.

ANTECEDENTES HISTÓRICOS

ESTADO ACTUAL

Aunque la techumbre de las parideras está en parte derruida, los corrales sí que mantienen los muros con baldas y gran parte de su estructura.

Restos de materiales (plástico y escombros).

ENTORNO NATURAL

Pastizal en dehesa de encinas.

POTENCIAL INTERPRETATIVO Y TURÍSTICO

La puesta en valor del recurso pasa por el uso público de esta finca. Es interesante ya que se encuentran cerca de la entrada a la finca y junto a la casa principal.

POSIBILIDADES DE USO Y REHABILITACIÓN

Se podrían recuperar y rehabilitar como equipamiento auxiliar de cría de ganado porcino y defensa ante la fauna silvestre.

Rehabilitación de algún muro y de las cubiertas.

EVALUACIÓN

Se considera factible su puesta en valor.

ORTOFOTO

UBICACIÓN EN LA FINCA

FOTOGRAFÍAS